

BAD BERGZABERN

RATHAUS

BEBAUUNGSPLÄNE INNENSTADT M. 1:500

NR. 19

005-041

WITPOLDSTRASSE

DICKER TURM

TURMSTRASSE

UNTERE BERGASSE

KÖNIGSTRASSE

WOBENBACHWEG

KÖNIGSTRASSE

MARKTPLATZ

EVANG. MARKTKIRCHE














BEBAUUNGSPLAN 'MARKT- UND MESSPLATZ'

MESSPLATZ

EICHANTSTRASSE

WEINSTRASSE B 38

KREISSPARKASSE

-  GRENZEN DES BEBAUUNGSPLANS
 -  GRENZEN ANSCHLIESSENDER BEBAUUNGSPLÄNE
 -  BAULINIE
 -  BAUGRENZE
 -  GRUNDSTÜCKSGRENZE ALT
 -  STRASSENBEGRENZUNGSLINIE
 -  ZURÜCKGESETZTES ERDGESCHOSS
 -  GRENZE UNTER DEN NUTZUNGS
 -  BEZUHALTENDE GEBÄUDE
 -  ABBRUCH
 -  GRÜNFLÄCHEN
 -  PARKANLAGE
 -  ÖFFENTL. STELLPLATZE (PARKPLATZ)
- | | |
|--------------------|-------------------------|
| BAU GEBIET | ZAHLE DER VOLLGESCHOSSE |
| GRÜNFLÄCHENZAHLE | GESCHOSSFLÄCHENZAHLE |
| DACHFORM, -NEIGUNG | BAUWEISE |
| | NUTZUNGSCHABLÖNE |

- MK** KERNGEBIET, WOHNNUNGEN AB ERDGESCHOSS ZUGELASSEN
 - Mi** MISCHE GEBIET, NEBENGEBAUDE UND GARAGEN UND WURDEN IN DEN ÜBERBAUBAREN GRUNDSTÜCKSPFLÄCHEN ZUGELASSEN
 - III** VOLLGESCHOSS AN DER BAUGRENZE
 - (III)** VOLLGESCHOSS ZWINGEND
 - GRZ** GRÜNFLÄCHENZAHLE
 - GFZ** GESCHOSSFLÄCHENZAHLE
 - D** DACHFORM UND DACHNEIGUNG SIND AN DIE VORHER BEBAUUNG ANZUPASSEN, DACHAUFBÄUTEN UND KNIESTÖCKE SIND NICHT ZUGELASSEN
 - g** GESCHLOSSENE BAUWEISE
 - o** OFFENE BAUWEISE
- * ZU ERHALTENDE GEBÄUDETEILE UNTER DENKMALS-SCHUTZ AUSSERHALB VON BEBAUUNGS GRENZEN

AUFSTELLUNG DES BEBAUUNGSPLANES NACH STADTRATSBESCHLUSS VOM 8. MÄRZ 1968 ORTSÜBLICHE, BEKANNTGABE ÜBER DIE ÖFFENTLICHE AUSLEGUNG DES ENTWURFS AM 23. OKTOBER 1970 ÖFFENTLICHE AUSLEGUNG DES ENTWURFS AB 4. NOVEMBER 1970 AUF DIE DAUER EINES MONATS. BESCHLUSSFASSUNG DES BEBAUUNGSPLANES ALS SATZUNG DURCH STADTRAT AM 12. JANUAR 1971 UND 15. SEPTEMBER 1971.

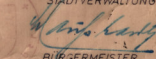
BAD BERGZABERN, 1. OKTOBER 1971
STADTVERWALTUNG


BÜRGERMEISTER

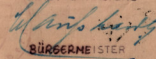
DIESER BEBAUUNGSPLAN WURDE MIT ENTSCHEIDUNG DER BEZIRKSREGIERUNG RHEINHESSEN-PFALZ IN NEUSTADT WEINSTR. VOM 14. DEZEMBER 1971, AZ. 405-03-LB - BAD BERGZABERN 19, GENEHMIGT.

BEKANNTMACHUNG NACH § 12 BBOG AM 14.1.1972

DIESER BEBAUUNGSPLAN IST AB 14. JANUAR 1972 RECHTSKRÄFTIG
BAD BERGZABERN, 14. JANUAR 1972


BÜRGERMEISTER

DIE IN DER STADTRATSSITZUNG VOM 15.9.1971 BESCHLOSSENEN ÄNDERUNGEN WURDEN IN DIESEM PLAN EINGEARBEITET.
BAD BERGZABERN, 5.10.1971


BÜRGERMEISTER

PLANUNG:
1:500 / 25.9.70 / 21171
EINGEM. GERNHARDT ARCHITECT
7016 BONLANDEN KANALSTR. 105 / 0711-771150