


















PLANZEICHEN - ERLÄUTERUNG

-  GRENZE DES BEBAUUNGSPLANES
-  BESTEHENDE PARZELLENGRENZE
-  BAULINIE
-  BAUGRENZE
-  STRASSENBEGRENZUNGSLINIE BEGRENZUNG SONSTIGER VERKEHRSFLÄCHEN
-  SONSTIGE ÜBERÖRTLICHE ODER ÖRTLICHE HAUPTVERKEHRSSTRASSEN
-  ÖFFENTLICHE PARKFLÄCHEN
-  KIRCHE
-  BESTEHENDE GEBÄUDE
-  MISCHGEBIET
-  ZAHL DER VOLLGESCHOSSE ALS HÖCHSTGRENZE
-  GRUNDFLÄCHENZAHL
-  GESCHOSSFLÄCHENZAHL
-  OFFENE BAUWEISE
-  GRÜNFLÄCHE
-  GRENZE UNTERSCHIEDLICHER NUTZUNG
-  GESCHLOSSENE BAUWEISE