




















Planzeichen - Erläuterung

	Grenze des Bebauungsplanes
	Baugebietszwischengrenze
	Bestehende Parzellengrenzen
	Aufzuhebende Parzellengrenzen
	Geplante Parzellengrenzen
	Baulinie (nach § 23 BNVO, § 8 LBO)
	Baugrenze (nach § 23 BNVO, § 8 LBO)
	Bestehende Wohngebäude
	Abzubrechende Wohngebäude
	Geplante Wohngebäude
	Bestehende Wirtschaftsgebäude
	Abzubrechende Wirtschaftsgebäude
	Geplante Schulgebäude
	Bestehende Garagen
	Geplante Garagen
	Bestehende Straßen (Wege)
	Aufzuhebende Straßen (Wege)
	Geplante Straßen (Wege), Gehwege
	Entwässerungsrichtung
	Öffentliche Grünflächen
	Hausgarten

	zul. Geschosßzahl