


PLANZEICHEN

1. Bauweise, Baulinien, Baugrenzen (§ 9 Abs. 1 Nr. 2 BauGB, §§ 22 und 23 BauNVO)



Baugrenze (§ 9 Abs. 1 Nr. 2 BauGB, § 23 BauNVO)
und überbaubare Fläche



Firstrichtung

2. Verkehrsflächen (§9 Abs. 1 Nr. 11 und Abs. 6 BauGB)



Straßenverkehrsflächen (§9 Abs. 1 Nr. 11 und Abs. 6 BauGB)



Flächen für öffentliche Stellplätze (unverbindliche Planeinzeichnung s. Hinweise)



Verkehrsflächen besonderer Zweckbestimmung (§9 Abs. 1 Nr. 11 und Abs. 6 BauGB)

FW

Fußweg

WW

Wirtschaftsweg

3. Flächen für Versorgungsanlagen, für die Abfallentsorgung und Abwasserbeseitigung sowie für Ablagerungen (§ 9 Abs. 1 Nr. 12, 14 und Abs. 6 BauGB)



Versorgungsfläche Elektrizität
(§ 9 Abs. 1 Nr. 12, 14 und Abs. 6 BauGB)

4. Grünflächen (§ 9 Abs. 1 Nr. 15 und Abs. 6 BauGB)



Grünfläche Wiese (§ 9 Abs. 1 Nr. 15 und Abs. 6 BauGB)

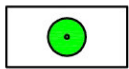


Private Grünfläche (§ 9 Abs. 1 Nr. 15 und Abs. 6 BauGB)
Nutzung als Wiese, Weide, Streuobst

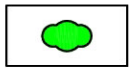
5. Planungen, Nutzungsregelungen, Maßnahmen und Flächen für Maßnahmen zum Schutz, zur Pflege und zur Entwicklung von Natur und Landschaft (§ 9 Abs. 1 Nr. 20, 25 und Abs. 6 BauGB)



Umgrenzung von Flächen für Maßnahmen zum Schutz, zur Pflege und zur Entwicklung von Natur und Landschaft (§ 9 Abs. 1 Nr. 20 und Abs. 6 BauGB)



Bäume anpflanzen
(§ 9 Abs. 1 Nr. 25 Buchstabe a) und Abs. 6 BauGB)



Sträucher anpflanzen
(§ 9 Abs. 1 Nr. 25 Buchstabe a) und Abs. 6 BauGB)

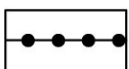


Ortsrandhecke anpflanzen

6. Sonstige Planzeichen

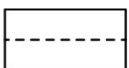


Grenze des räumlichen Geltungsbereichs des Bebauungsplans (§ 9 Abs. 7 BauGB)



Abgrenzung unterschiedlicher Nutzung, z.B. von Baugebieten, oder Abgrenzung des Maßes der Nutzung innerhalb eines Baugebiets (z.B. § 1 Abs. 4 § 16 Abs. 5 BauNVO)

7. Hinweise und nachrichtliche Übernahmen



Vorgeschlagene Flurstücksgrenze